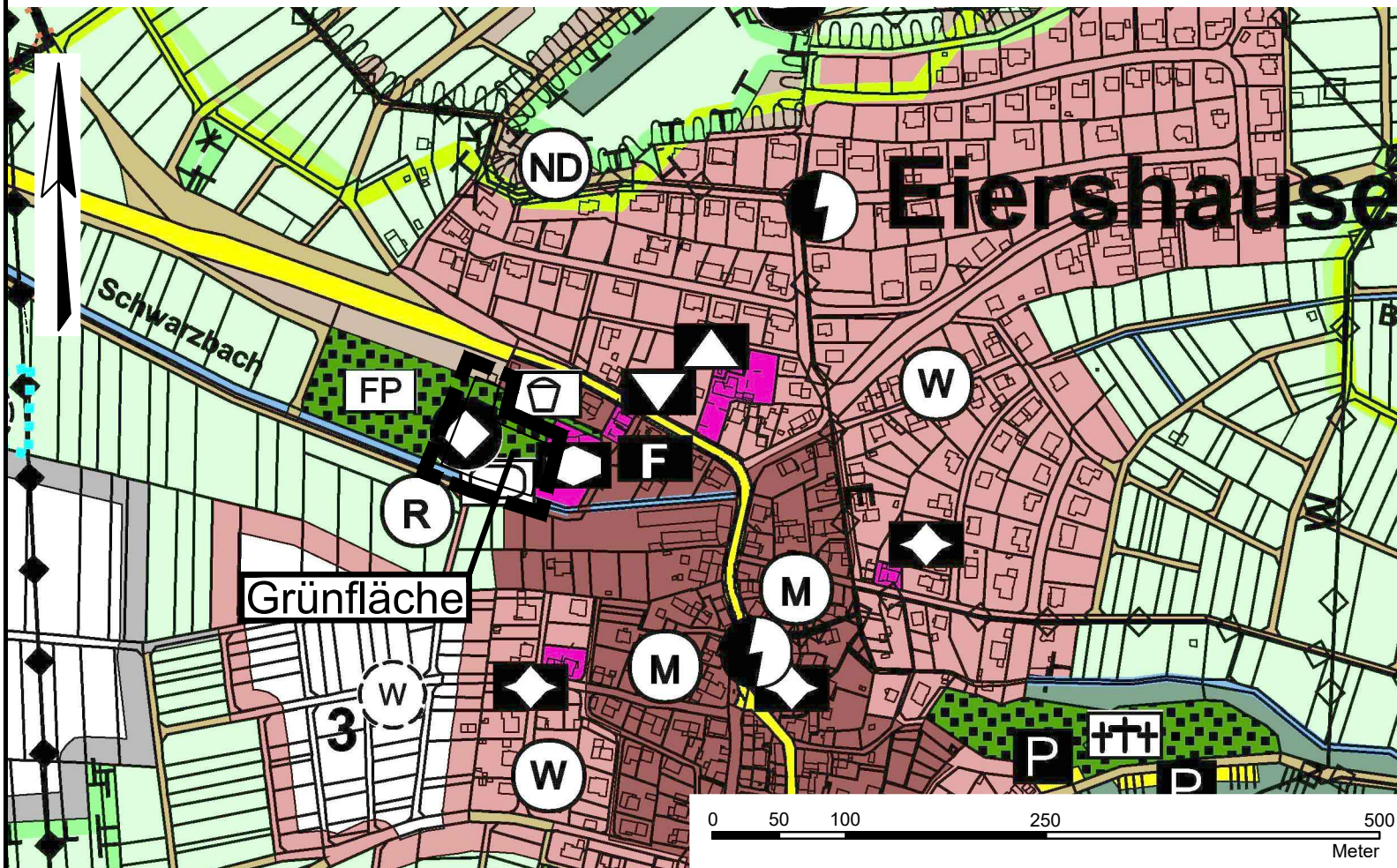
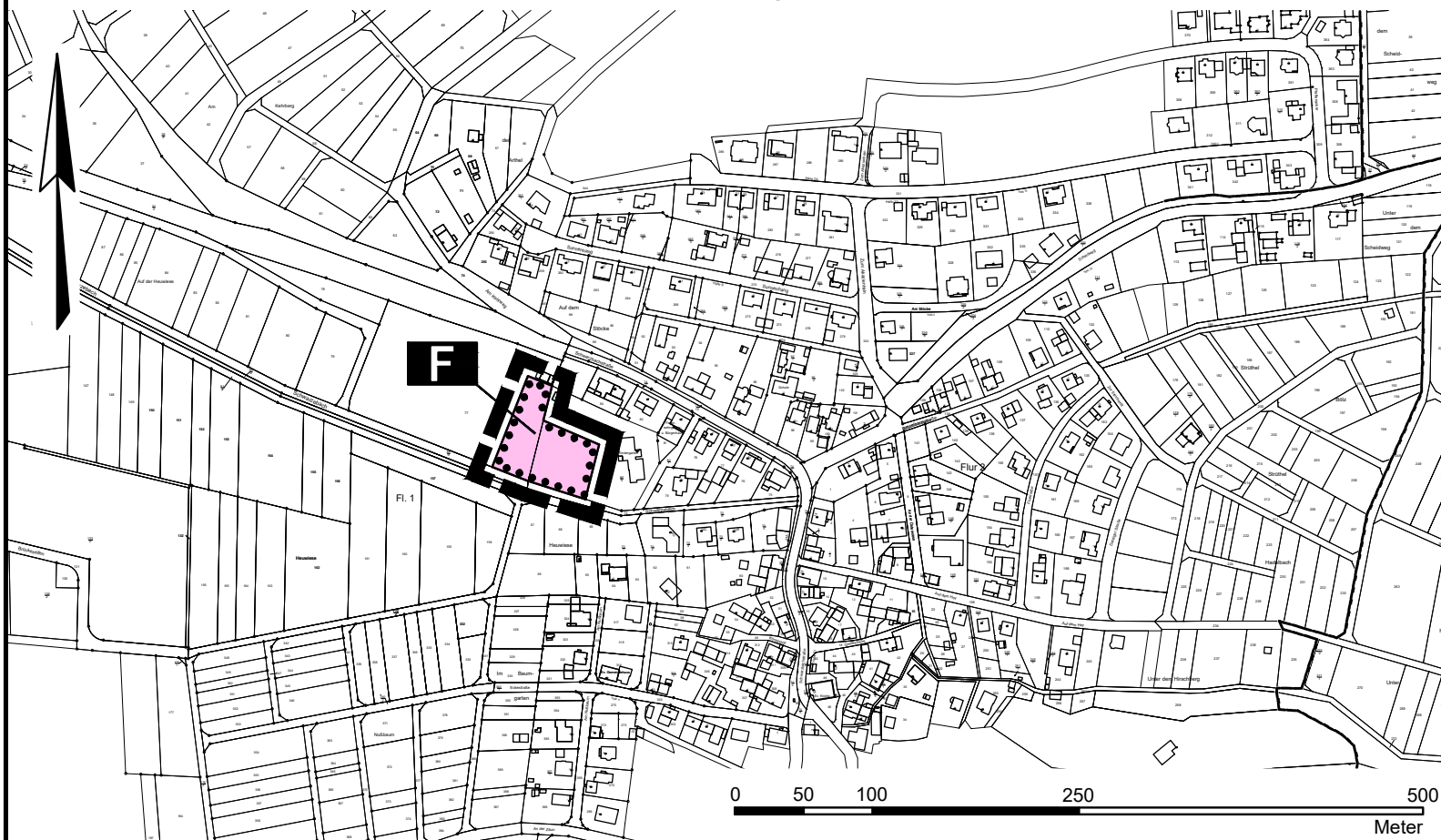




Darstellung der Flächen vor der Änderung des Flächennutzungsplanes
(Auszug aus dem rechtswirksamen Flächennutzungsplan)




Darstellung der Flächen durch Änderung des rechtswirksamen
Flächennutzungsplanes



Planzeichenerklärung:

-  Geltungsbereich
-  Flächen für den Gemeinbedarf (Feuerwehr)

Gemeinde Eschenburg
Flächennutzungsplan-Änderung "Feuerwehrgerätehaus"
Gemarkung Eiershausen

Öffentliche Auslegung					
Bearbeitet:	I. Zillinger		Maßstab:	Stand:	15.06.2023
Gezeichnet:	Gawelek		1:5.000	Zeichnungsnummer:	2005/2
Geprüft:				Ersatz für:	

Ingenieurbüro Zillinger

35396 Gießen, Weimarer Str. 1, Fon (0641) 95212-0, Fax (0641) 95212-34, info@buero-zillinger.de, www.buero-zillinger.de