







Legende

-  Detektorhorchpunkt, Nr.
-  Waldboxstandort, Nr.
-  Transektstrecke 2020

Artenspektrum

-  *Plecotus auritus/austriacus* (Langohrfledermaus)
-  *Myotis brandtii/mystacinus* (Bartfledermaus)
-  *Myotis bechsteinii* (Bechsteinfledermaus)
-  *Myotis daubentonii* (Wasserfledermaus)
-  *Myotis myotis* (Großes Mausohr)
-  *Myotis nattereri* (Fransenfledermaus)
-  *Myotis* unbestimmt
-  *Eptesicus serotinus* (Breitflügelfledermaus)
-  *Nyctalus leisleri* (Kleiner Abendsegler)
-  *Nyctalus noctula* (Großer Abendsegler)
-  Nyctaloid unbestimmt
-  *Pipistrellus nathusii* (Rauhautfledermaus)
-  *Pipistrellus pipistrellus* (Zwergfledermaus)
-  *Pipistrellus pygmaeus* (Mückenfledermaus)
-  *Pipistrellus* unbestimmt

Sonstiges

-  Plangebiet
-  1.000 m-Radius (Plangebiet)
-  Untersuchungsraum



 Windpark Galgenberg


Umweltbericht zum Flächennutzungsplan
 Karte 2.1
 Fledermäuse - Detektorbegehung
 und Horchboxen

Objekt-Nr.	Hof-01	Stand:	19.03.2025
Maßstab:	1:10.000	Sachbearbeitung	Hamp
Plangröße:	0,5 m ²	Gezeichnet:	Siems
Geprüft:	Hager	Dateiname:	Hof-01_Fledermäuse

Das Planungsbüro:

Büro für ökologische Fachplanungen
 Dipl.-Ing. Andrea Hager
 Friedrichstraße 8
 35452 Heuchelheim
 Telefon: 0641 63671
 Telefax: 0641 67277
 e-mail: info@planungsbuero-hager.de
 www.planungsbuero-hager.de




 Heuchelheim, den 19.03.2025

Der Auftraggeber:

